

Sołecka Strategia Rozwoju Wsi Bezmiechowa Górna na lata 2021-2025



GMINA LESKO



Bezmiechowa Górna 2021

Spis treści

Wstęp i opracowanie	3
I. Analiza zasobów	4
II. Analiza SWOT.....	9
III. Analiza potencjału rozwojowego wsi	11
IV. Wizja odnowy i rozwoju wsi.....	12
V. Plan działań priorytetowych	13
VI. Plan i Program Odnowy Wsi	144
VII. Dokumentacja fotograficzna miejscowości	1919

Podkarpacki Program Odnowy Wsi na lata 2021-2025

Wstęp i opracowanie

Niniejsza Strategia opracowana została jako dokument planistyczny, wyznaczający kierunki rozwoju miejscowości. Sporządzenie i uchwalenie Strategii stanowi niezbędny warunek przy aplikowaniu o środki finansowe w ramach Podkarpackiego Programu Odnowy Wsi na lata 2021-2025. Realizacja założeń Strategii umożliwi rozwój tożsamości społeczności wiejskiej oraz wpłynie na wzrost atrakcyjności turystycznej miejscowości, przyczyniając się do rozwoju wsi i poprawy standardu życia jej mieszkańców.

W opracowaniu dokumentu udział wzięli:

1. Członkowie Grupy Odnowy Wsi Bezmiechowa Górna:

- Arkadiusz Bulanda
- Alicja Kwiatkowska
- Aleksandra Otta
- Lucyna Otta
- Kamila Żenczakowska

2. Gminny Koordynator „Podkarpackiego Programu Odnowy Wsi na lata 2021-2025”

- Agata Kurkowska

Warsztaty z cyklu “Planowanie w procesie odnowy wsi” zorganizowane zostały przez Departament Programów Rozwoju Obszarów Wiejskich Urzędu Marszałkowskiego Województwa Podkarpackiego w ramach „Podkarpackiego Programu Odnowy Wsi na lata 2021-2025”

3. Pracownicy Urzędu Marszałkowskiego Województwa Podkarpackiego:

- Waldemar Pałys
- Iwona Kochan-Warowna
- Maria Szal-Bokota

Warsztaty w formie on-line odbyły się w dniu 24 marca 2021 r.

I. Analiza zasobów

Rodzaj zasobu	Opis (nazwanie) zasobu jakim wieś dysponuje	Znaczenie zasobu			
		Małe	Duże	Wyróżniająca	ące
Przyrodniczy					
Walory krajobrazu, rzeźby terenu	Wieś leży na terenie Parku Krajobrazowego Gór Słonnych. Teren urozmaicony o charakterze górskiej doliny z licznymi ciekami wodnymi, otoczony lasami. Typowy dla Bieszczadów rusztowy układ terenu.		x		
Stan środowiska	Bardzo dobry. Teren nie jest mocno zurbanizowany. Nie ma przemysłu. Są liczne formy ochrony przyrody. Brak źródeł hałasu.		x		
Walory klimatu	Przewaga klimatu kontynentalnego z silnymi wiatrami południowymi, co ma wpływ na występowanie zjawiska fali orograficznej wykorzystywanej w sporcie szybowcowym.			x	
Walory szaty roślinnej	W dolinie liczne grądy, a w jej otoczeniu starodrzew bukowo-jodłowo-jaworowy i liczne buczyny z czosnkiem niedźwiedzim. Występuje sporo rzadkich oraz chronionych gatunków tj. wawrzynek wilcze łyko, listera sercowata, żywokost sercowaty, żywiec gruczołowaty, kozłek bżowy, kniec górska i błotna i inne.		x		
Cenne przyrodniczo obszary lub obiekty	Park Krajobrazowy Gór Słonnych, Rezerwat Przyrody Dyrbek, dwa obszary Natura 2000 (dyrektywa siedliskowa i ptasia).			x	
Świat zwierzęcy (ostoje, siedliska)	Występują gat. chronione m.in. niedźwiedź brunatny, wilk, ryś, orzeł przedni, orlik krzykliwy, derkacz, puszczyk uralski.			x	
Wody powierzchniowe (cieki, rzeki, stawy)	Mnóstwo cieków wodnych spływających ze zboczy w dolinę potoku Dyrbek. Występują też słone źródła (stąd nazwa Góry Słonne).		x		

Podkarpacki Program Odnowy Wsi na lata 2021-2025

Wody podziemne	Studnie kopane przy domach.		X	
Gleby	Grunty klasy 3 i 4.		X	
Kopaliny	Rudy uranu przy potoku Dyrbak. Prawdopodobnie również ropa naftowa i gaz ziemny – do 1938 roku istniał szyb naftowy	x		
walory geotechniczne				
Kulturowy				
Walory architektury	Przydrożne kapliczki	x		
Walory przestrzeni wiejskiej publicznej	Działka pod szybowiskiem wraz ze starą zabudową gospodarczą dworu Czerkawskich. Akademicki Ośrodek Szybowcowy Politechniki Rzeszowskiej - szkoła latania szybowcowego			x
Walory przestrzeni wiejskiej prywatnej	Domy jednorodzinne z zabudowaniami	x		
Zabytki i pamiątki historyczne	Drewniana cerkiew z 1830 r.(obecnie kościół rzym.-katol.) Ruiny przedwojennej szkoły szybowcowej Aeroklubu Lwowskiego.			x
Osobliwości kulturowe	Zofia Maślak – ludowa poetka, malarka			x
Miejsca, osoby i przedmioty kultu	Kapliczki wiejskie, kościół katolicki, przydrożne krzyże			x
święta, odpusty, pielgrzymki	Odpust parafialny; procesja Bożego Ciała; pasterka, coroczna piesza pielgrzymka na Kalwarię Paclawską		x	
tradycje, obrzędy, gwara	Dzień Seniora, Dzień Kobiet; Kolędowanie; Sylwester – organizowane w świetlicy wiejskiej			x
legandy, podania i fakty historyczne	Obszerna historia 1szej w Polsce Szkoły Szybowcowej i jej osiągnięć oraz jej reaktywacji. Podania dot. nazwy miejscowości. Dane etnograficzne z końca lat 30-tych. Legenda o skarbie. Podanie o bunkrach UPA.			x
przekazy literackie	Twórczość Marii Czerkawskiej. Książka Andrzeja Olejko "Szybowce nad Bieszczadami"		x	
ważne postacie i przekazy historyczne	Szkoła Szybowcowa i jej rekordziści, konstruktorzy szybowców. Maria Czerkawska – literatura; „Bieszczadzkie szybowiska” Tadeusz Chwałczyk			x
specyficzne nazwy	"Słonne", "szybowisko", "lądownisko"	x		
specyficzne potrawy	Maczanka, fuczki, głodniawka	x		

Podkarpacki Program Odnowy Wsi na lata 2021-2025

dawne zawody	kowal	x		
zespoły artystyczne, twórcy	Cool Baby – zespół kabaretowy; Zofia Maślak – ludowa poetka i malarka; Czesław Bańczak – rzeźbiarz		x	
Obiekty i tereny				
działki pod zabudowę mieszkaniową	TAK		x	
działki pod domy letniskowe	TAK		x	
działki pod zakłady usługowe i przemysł	TAK		X	
pustostany mieszkaniowe	TAK		X	
pustostany poprzemysłowe	TAK		x	
tradycyjne nieużytkowane obiekty gospodarskie (stodoły, spichlerze, kuźnie, młyny, itp.)	Stara stodoła dworska na działce pod szybowiskiem. Potrzebuje dalszej rewitalizacji			x
Infrastruktura społeczna				
plac publicznego spotkań, festynów	Teren pod szybowiskiem, przy stodole. Spora powierzchnia wymagająca dalszego zagospodarowania.			x
sale spotkań, świetlice, kluby	Świetlica wiejska, przerobiona z magazynu nawozów sztucznych, wymagająca remontu		x	
miejsca uprawiania sportu	Lądowisko Akademickiego Ośrodka Szybowcowego. Stadion piłkarski lokalnej drużyny			X
miejsca rekreacji	Plac zabaw z zewnętrzną siłownią, stadion sportowy			x
ścieżki rowerowe, szlaki turystyczne	Szlak rowerowy Zielony Rower Greenway Karpaty Wschodnie - symbol R-61. Szlaki turystyczne po Górach Słonnych		x	
szkoły	Akademicki Ośrodek Szybowcowy Politechniki Rzeszowskiej - szkoła szybowcowa			X
przedszkola	NIE			
biblioteki	NIE			
placówki opieki społecznej	NIE			
placówki służby zdrowia	NIE			
Infrastruktura techniczna				
wodociąg	Tak - własny		x	

Podkarpacki Program Odnowy Wsi na lata 2021-2025

kanalizacja	tak		x	
drogi (nawierzchnia, oznakowanie oświetlenie)	Gł. droga -powiatowa o asfaltowej nawierzchni. Kilka gminnych i droga wewnętrzna na szybowisko na prawach publicznych - również asfaltowa	x		
chodniki, parkingi	Parking przy kościele parafialnym		x	
przystanki	2	x		
sieć telefoniczna i dostępność Internetu	światłowód	x		
telefon komórkowa	NIE			
inne	NIE			
Gospodarka, rolnictwo				
Miejsca pracy (gdzie, ile?)	Akademicki Ośrodek Szybowcowy – ok. 10 miejsc; działalność gospodarcza; agroturystyka		x	
znane firmy produkcyjne i zakłady usługowe i ich produkty	Wyrób owczych oscypków, wyrób galanterii o charakterze ludowym;		x	
gastronomia	Restauracja Kamionka na szczycie szybowiska		x	
miejsca noclegowe	Agroturystyka, Akademicki Ośrodek Szybowcowy		x	
gospodarstwa rolne	Tak		X	
uprawy hodowle	Hodowla owiec, bydło, plantacja borówki		X	
możliwe do wykorzystania odpady produkcyjne	NIE			
zasoby odnawialnych energii	NIE			
Środki finansowe i pozyskiwanie funduszy				
środki udostępniane przez gminę	Fundusz sołecki		x	
środki wypracowywane	NIE			
Mieszkańcy (kapitał społeczny i ludzki)				
Autorytety i znane postacie we wsi	Arkadiusz Bulanda; Zofia Maślak		X	
Krajanie znani w regionie, w kraju i zagranicą	Maria Czerkawska – poetka lokalna		X	
Osoby o specyficznej lub ważnej dla wiedzy i umiejętnościach, m.in. studenci	Instruktor szybowcowy		X	
Przedsiębiorcy, sponsorzy	Firmy budowlane; usługi związane z noclegami, usługi leśne		x	

Podkarpacki Program Odnowy Wsi na lata 2021-2025

Osoby z dostępem do Internetu i umiejętnościami informatycznymi	Tak		X	
Pracownicy nauki	Tak		x	
Związki i stowarzyszenia	Stowarzyszenie na Rzecz Wsi Bezmiechowa		x	
Kontakty zewnętrzne (np. z mediami)	Współpraca z gazetą „Echo Bieszczadów”; e-sanok		x	
Współpraca zagraniczna i krajowa	Współpraca z fundacją wspierającą działania wsi			x
Publikatory, lokalna prasa				
Książki, przewodniki	Miesięcznik „Echo Bieszczadów”; „Bezmiechowa” R. Nater, A. Glass, A. Olejko; „Szybowce nad Bieszczadami. Z dziejów szybownictwa na Podkarpaciu” A. Olejko; informacje o wsi znajdują się w większości przewodników o Bieszczadach		x	
Strony www	Liczne informacje na stronach www o tematyce branżowej/lotniczej/turystycznej		x	

II. Analiza SWOT

Analiza SWOT

	Pozytywne	Negatywne
Wewnętrzne (cechy organizacji)	S Mocne strony	W Słabe strony
Zewnętrzne (cechy otoczenia)	O Szanse	T Zagrożenia

ANALIZA SWOT miejscowości Bezmiechowa Górna

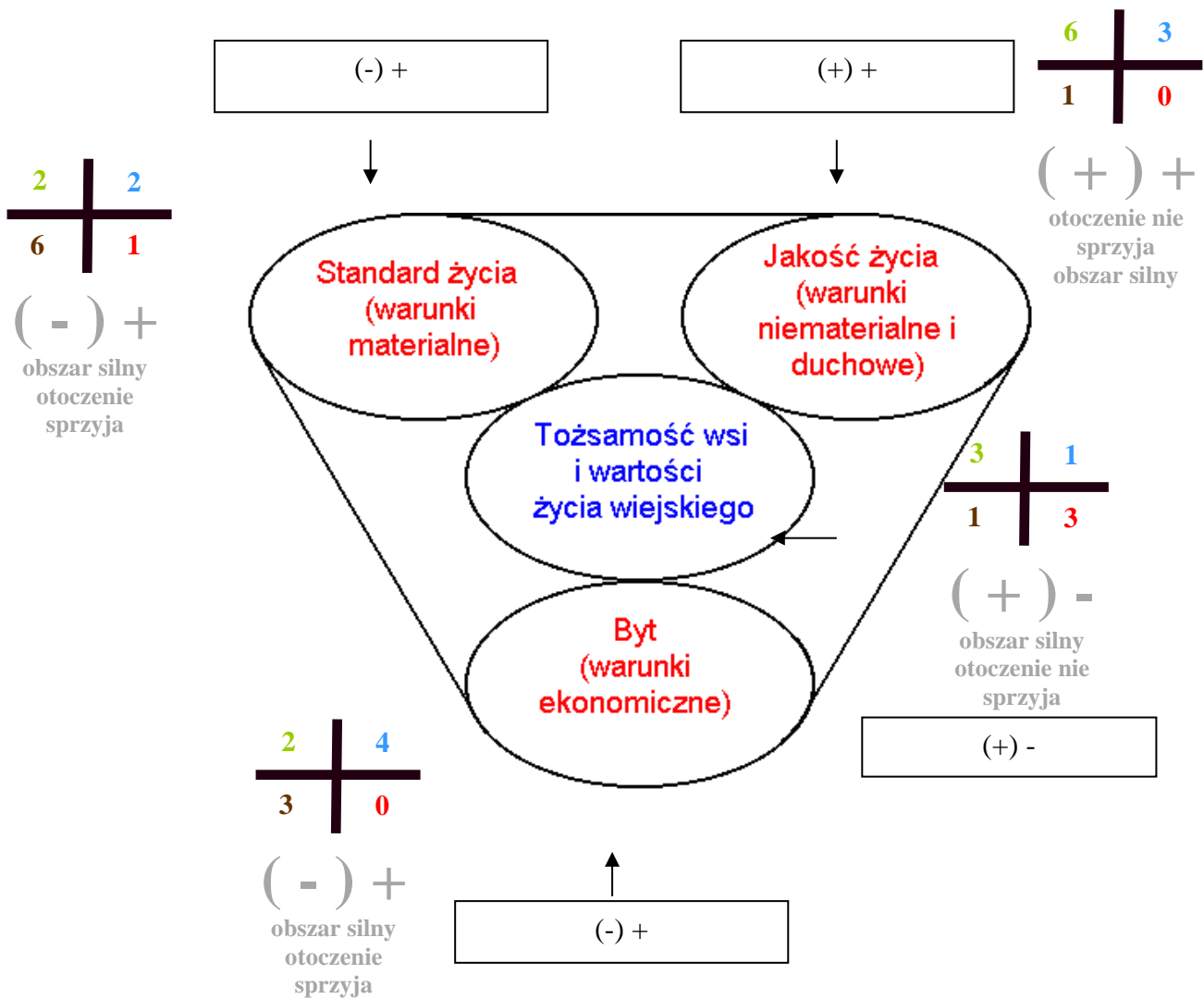
Podkarpacki Program Odnowy Wsi na lata 2021-2025

MOCNE	SŁABE
<ul style="list-style-type: none"> 1) Bogata przeszłość historyczna związana z lotnictwem szybowcowym – pierwsza szkoła szybowcowa w Polsce 2) Nieskażone środowisko naturalne 3) Walory krajobrazowe, przyrodnicze i turystyczne – lasy, rzeka, szybowisko 4) Zaangażowanie mieszkańców – praca własna na rzecz wsi i jej rozwoju 5) Aktywność Stowarzyszenia w poszukiwaniu środków pomocowych 6) Sieć kanalizacyjna, wodociągowa, gazowa i elektryczna 7) Podmioty gospodarcze zapewniające miejsca pracy dla mieszkańców 8) Światłowód i dostęp do Internetu 9) Liczne formy ochrony przyrody 10) Piłkarski Klub Sportowy „Lotniarz Bezmiechowa” 11) Działalność OSP Bezmiechowa 12) Działalność Koła Gospodyń Wiejskich 13) Funkcjonowanie świetlicy wiejskiej 	<ul style="list-style-type: none"> 1) Brak zaplecza kuchennego wiaty na potrzeby integracji społecznej we wsi 2) Brak zaplecza sanitarnego przy wiacie 3) Słaba estetyka wiaty 4) Brak działań promocyjnych wsi 5) Duże bezrobocie 6) Niski poziom dochodów mieszkańców 7) Brak chodnika wzdłuż drogi powiatowej, powodujący duże poczucie zagrożenia 8) Niedostosowanie oferty zajęć świetlicy do potrzeb mieszkańców 9) Brak zasięgu telefonii komórkowej 10) Zły stan drogi powiatowej 11) Zanikanie lokalnych tradycji
SZANSE	ZAGROŻENIA
<ul style="list-style-type: none"> 1) Wdrożenie Sołeckiej Strategii Rozwoju 2) Wykorzystanie walorów przyrodniczych i krajobrazowych do rozwoju wsi 3) Dobre tereny pod inwestycje z branży turystycznej 4) Pozyskiwanie i umiejętne wykorzystanie zewnętrznych środków finansowych 5) Rozwój agroturystyki 6) Zwiększenie miejsc pracy 7) Ciekawa oferta spędzania czasu wolnego 8) Promocja wsi 9) Zintegrowanie społeczności wokół realizowanych przedsięwzięć 	<ul style="list-style-type: none"> 1) Starzenie się mieszkańców – mniejsza aktywność społeczna 2) Migracja młodych ludzi ze wsi 3) Brak inwestycji w infrastrukturę ze względu na brak środków 4) Rosnąca izolacja społeczeństwa

III. Analiza potencjału rozwojowego wsi

Analiza potencjału rozwojowego wsi Bezmiechowa Górna

SILNE STRONY	SZANSE
SLABE STRONY	ZAGROŻENIA



IV. Wizja odnowy i rozwoju wsi

Wizja odnowy i rozwoju wsi Bezmiechowa Górna

Miejscowość rozwija się w sferze społecznej i turystycznej, w oparciu o funkcjonujące szybowisko oraz bogatą tradycję szybownictwa w Bezmiechowej. Mieszkańcy integrują się, korzystając z dobrze funkcjonującej wiaty rekreacyjnej wraz z wyposażeniem (organizacja festynów, ognisk, zabaw przy muzyce na świeżym powietrzu, imprez okolicznościowych). Dzięki odpowiednio wyposażonej kuchni przy wiacie, Koło Gospodyń Wiejskich ma możliwość uczestnictwa w wielu projektach i wspieranie lokalnej społeczności swoimi umiejętnościami (przygotowywanie posiłków, tworzenie cateringów na zabawy/festyny, prowadzenie warsztatów kulinarnych). W wyremontowanej świetlicy wiejskiej, wyposażonej w klimatyzację, przez cały rok organizowane są spotkania integracyjne oraz warsztaty historyczno-plastyczne dla grup uczniów i seniorów. Mieszkańcy wsi chętnie korzystają z budynku – milej spędza się czas tam, gdzie jest czysto i schludnie. Poprzez rozwój sfery kulturalno-rekreacyjnej mieszkańcy Bezmiechowej tworzą zintegrowaną społeczność, wspólnie podejmując działania na rzecz rozwoju wsi.

Bezmiechowa Górna – LECIMY PO SUKCES

V. Plan działań priorytetowych

Kluczowy problem	Propozycja projektu (nazwa)	Czy nas stać na realizację? (tak/nie)		Punktacja	Hierarchia
		Organi- zacyjne	Finans- owo		
Brak odpowiedniego obiektu do organizowania imprez plenerowych, zaspokajania potrzeb rekreacyjnych i kulturalnych	Zagospodarowanie wiaty rekreacyjnej	Tak	Nie	5,5,5,4,5	I
Brak możliwości utrzymania odpowiedniej temperatury w budynku świetlicy wiejskiej, trudności z utrzymaniem czystości i estetyką przedsionka budynku	Instalacja klimatyzacji i remont przedsionka w świetlicy wiejskiej	Tak	Nie	4,4,3,5,4	II
Brak sprzętu nagłaśniającego do organizacji imprez integracyjnych w świetlicy wiejskiej	Wyposażenie świetlicy wiejskiej w sprzęt nagłaśniający	Tak	Nie	3,1,4,3,3	III
Brak integracji międzypokoleniowej	Krótkie rozmowy na długie lata – warsztaty zacieśniające więzi międzypokoleniowe	Tak	Nie	1,3,2,2,1	IV
Brak zagospodarowania terenu wokół świetlicy wiejskiej	Zagospodarowanie terenu przy świetlicy wiejskiej	Tak	Nie	2,2,1,1,2	V

Liczba planowanych zadań: 5

Reprezentacyjna liczba osób reprezentująca sołectwo uczestnicząca w głosowaniu : 5

VI. Plan i Program Odnowy Wsi

Plan i Program Odnowy Wsi Bezmiechowa Górna na lata 2021-2025

I. Plan rozwoju			II. Program rozwoju	
1. Cele jakie musimy osiągnąć by urzeczywistnić wizję naszej wsi	2. Co nam pomoże osiągnąć cel?		3. Co nam może przeszkodzić?	Projekty, przedsięwzięcia planowane do realizacji
	ZASOBY Czego użyjemy?	ATUTY Silne strony i szanse jakie wykorzystamy	BARIERY Słabe strony jakie wyliminujemy ZAGROŻENIA Czego unikniemy?	
A. TOŻSAMOŚĆ WSI I WARTOŚCI ŻYCIA WIEJSKIEGO				
<ul style="list-style-type: none"> ➤ Wzmacnianie więzi wśród mieszkańców wsi ➤ Rozwijanie poczucia tożsamości lokalnej ➤ Poprawa, zacieśnienie więzi międzypokoleniowych 	- zasoby ludzkie (mieszkańcy wsi)	- bogata przeszłość historyczna związana z lotnictwem szybowcowym - zaangażowanie mieszkańców – praca własna na rzecz wsi i jej rozwoju - działalność Koła Gospodyń Wiejskich - wdrożenie Sołeckiej Strategii Rozwoju - zintegrowanie społeczności wokół realizowanych przedsięwzięć	- starzejące się społeczeństwo - rosnąca izolacja społeczeństwa - zanikanie lokalnych tradycji - migracja młodych ludzi ze wsi	<ul style="list-style-type: none"> ➤ Krótkie rozmowy na długie lata – warsztaty zacieśniające więzi międzypokoleniowe ➤ Utworzenie izby pamięci z pamiątkami dotyczącymi historii miejscowości i tradycji szybowcowych ➤ Propagowanie lokalnej kuchni, tradycji, zwyczajów

B. STANDARD ŻYCIA				
<ul style="list-style-type: none"> ➤ Poprawa stanu infrastruktury rekreacyjnej, kulturalnej i drogowej 	<ul style="list-style-type: none"> - dostępność terenu - praca własna mieszkańców - pomoc lokalnych organizacji 	<ul style="list-style-type: none"> - sieć kanalizacyjna, wodociągowa, gazowa i elektryczna - światłowód i dostęp do Internetu - dobre tereny pod inwestycje z branży turystycznej - rozwój agroturystyki 	<ul style="list-style-type: none"> - brak zaplecza kuchennego wiaty na potrzeby organizacji imprez plenerowych - brak zaplecza sanitarnego przy wiacie - słaba estetyka wiaty - brak chodnika wzdłuż drogi powiatowej, powodujący duże poczucie zagrożenia - brak zasięgu telefonii komórkowej - zły stan drogi powiatowej 	<ul style="list-style-type: none"> ➤ Zagospodarowanie wiaty rekreacyjnej ➤ Instalacja klimatyzacji i remont przedsionka w świetlicy wiejskiej ➤ Zagospodarowanie terenu przy świetlicy wiejskiej ➤ Budowa chodnika i remont drogi powiatowej
C. JAKOŚĆ ŻYCIA				

Podkarpacki Program Odnowy Wsi na lata 2021-2025

<ul style="list-style-type: none"> ➤ Ciekawa oferta spędzania czasu wolnego ➤ Nowe usługi i towary ➤ Dostępność komunikacyjna 	<ul style="list-style-type: none"> - zasoby ludzkie - funkcjonująca świetlica wiejska 	<ul style="list-style-type: none"> - nieskażone środowisko naturalne - walory krajobrazowe, przyrodnicze i turystyczne – lasy, rzeka, szybowisko - liczne formy ochrony przyrody - piłkarski klub sportowy „Lotniarz Bezmiechowa” - działalność OSP Bezmiechowa - funkcjonowanie świetlicy wiejskiej - wykorzystanie walorów przyrodniczych i krajobrazowych do rozwoju wsi - ciekawa oferta spędzania czasu wolnego 	<ul style="list-style-type: none"> - niedostosowanie oferty zajęć świetlicy do potrzeb mieszkańców 	<ul style="list-style-type: none"> ➤ Wyposażenie świetlicy wiejskiej w sprzęt nagłaśniający ➤ Opracowanie oferty kulturalno-edukacyjnej dla mieszkańców wsi ➤ Organizowanie cyklicznych imprez plenerowych np. festyny, zawody sportowe
<p>D. BYT</p>				

Podkarpacki Program Odnowy Wsi na lata 2021-2025


<ul style="list-style-type: none"> ➤ Rozwój turystyki = rozwój wsi ➤ Wypromowanie znaku rozpoznawczego miejscowości na bazie tradycji szybowcowych ➤ Powstawanie nowych miejsc pracy 	<ul style="list-style-type: none"> - walory przyrodnicze - współpraca z Akademickim Ośrodkiem Szybowcowym 	<ul style="list-style-type: none"> - aktywność Stowarzyszenia w poszukiwaniu środków pomocowych - podmioty gospodarcze zapewniające miejsca pracy dla mieszkańców - pozyskiwanie i umiejętne wykorzystanie zewnętrznych środków finansowych - zwiększenie miejsc pracy - promocja wsi 	<ul style="list-style-type: none"> - brak działań promocyjnych wsi - duże bezrobocie - niski poziom dochodów mieszkańców 	<ul style="list-style-type: none"> ➤ Organizowanie szkoleń dotyczących pozyskiwania środków, rozwoju agroturystyki ➤ Opracowanie strony internetowej miejscowości
---	---	--	---	---

Tabela: Hierarchia obszarów Planu i Programu Odnowy Wsi.


Lp.	Obszar Planu i Programu Odnowy Wsi	Suma wszystkich barier i zagrożeń	Miejsce w hierarchii
1.	A. TOŻSAMOŚĆ WSI I WARTOŚCI ŻYCIA WIEJSKIEGO	4	II
2.	B. STANDARD ŻYCIA	7	I
3.	C. JAKOŚĆ ŻYCIA	1	IV
4.	D. BYT	3	III

W kolumnie suma wszystkich barier i zagrożeń należy podać liczbę wymienionych barier i zagrożeń w Planie i Programie Odnowy Wsi, który jest zgodny z analizą SWOT. Obszary w ramach których, występuje większa liczba barier i zagrożeń koniecznych do zniwelowania decydują o miejscu w hierarchii zadań i projektów planowanych do realizacji.

VII. Dokumentacja fotograficzna miejscowości Bezmiechowa Górna



droga w Bezmiechowej Górnej



panorama Bieszczadów widziana z Bezmiechowej

Podkarpacki Program Odnowy Wsi na lata 2021-2025



dolina Bezmiechowej z pokładu szybowca



hangar w Bezmiechowej i bezmiechowskie szybowce

Podkarpacki Program Odnowy Wsi na lata 2021-2025



Speedriding, dyscyplina sportu uprawiana w Bezmiechowej



start szybowca, w tle tzw. stodoła wiejska, u podnóża szybowiska

Podkarpacki Program Odnowy Wsi na lata 2021-2025



dawna stodoła wiejska u podnóża szybowiska, obecnie wiata rekreacyjna



Świetlica wiejska w Bezmiechowej

Podkarpacki Program Odnowy Wsi na lata 2021-2025



Kościóły w Bezmiechowej



Podkarpacki Program Odnowy Wsi na lata 2021-2025



Malunek na jednym z gospodarstw w Bezmiechowej przedstawia Tadeusza Górę - wybitnego lotnika, patrona ośrodka szybowcowego w Bezmiechowej



historyczne zdjęcie z pierwszej w Polsce szkoły szybowcowej- przygotowania do startu szybowca, Bezmiechowa, 1938 rok



loty nad Bezmiechową, największa atrakcja miejscowości