


ZMIANA NR 2 MIEJSCOWEGO PLANU ZAGOSPODAROWANIA PRZESTRZENNEGO "LESKO 7"





Załącznik Nr 2 do Uchwały Nr XLIII/343/21
Rady Miejskiej w Lesku z dnia 14 października 2021 r.

SKALA 1 : 1000



OZNACZENIA OBOWIĄZUJĄCE



-  GRANICA OBSZARU OBJĘTEGO PLANEM MIEJSCOWYM
-  GRANICE OBSZARU OBJĘTEGO ZMIANĄ PLANU NR 2
-  LINIE ROZGRANICZAJĄCE TERENY O RÓŻNYM PRZEZNACZENIU LUB RÓŻNYCH ZASADACH ZAGOSPODAROWANIA
-  NIEPRZEKRACZALNE LINIE ZABUDOWY DLA ZABUDOWY USUGOWEJ, RZEMIOSŁA, HANLDU, PRODUKCYJNEJ I MAGAZYNOWO-SKŁADOWEJ

2. TERENY ZABUDOWY USŁUGOWEJ I PRODUKCYJNEJ

-  **P** TERENY OBIEKTÓW PRODUKCYJNYCH, SKŁADÓW I MAGAZYNÓW


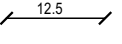
3. TERENY ZIELENI

-  **Zn** TERENY ZIELENI

4. TERENY WÓD

-  **WS2** TERENY WÓD POWIERZCHNIOWYCH

OZNACZENIA INFORMACYJNE

-  **EN S/N** STREFA TECHNICZNA ISTNIEJĄCYCH LINII ELEKTROENERGETYCZNYCH 110KV, 30KV, 15KV
-  12.5 ZWYMIAROWANE WZAJEMNE ODLEGŁOŚCI ELEMENTÓW ZAGOSPODAROWANIA W METRACH

PROJEKT ZMIANY PLANU SPORZĄDZONO NA KOPIACH MAPY PRZYJĘTEJ DO ZASOBÓW POWIATOWEGO OŚRODKA DOKUMENTACJI GEODEZYJNEJ I KARTOGRAFICZNEJ STAROSTWA POWIATOWEGO W LESKU (NR LICENCJI GN.I. 6642.1.314.2020_1821_CL1)



WYRYS ZE STUDIUM UWARUNKOWAŃ I KIERUNKÓW ZAGOSPODAROWANIA PRZESTRZENNEGO MIASTA I GMINY LESKO GRANICE OBSZARU OBJĘTEGO USTALENIAMI ZMIANY PLANU

SKALA 1 : 10 000

