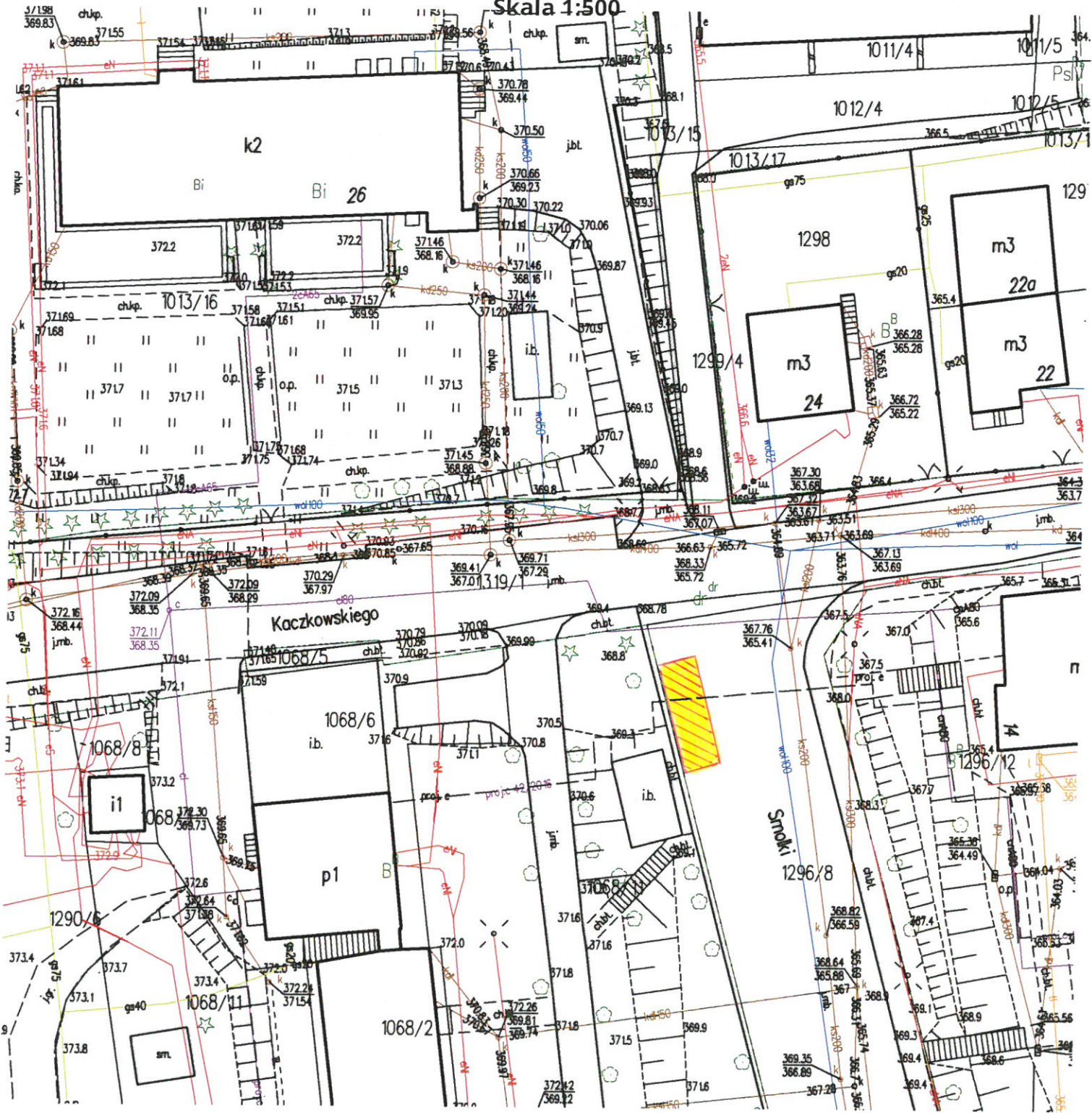


Wyrys z mapy  
Skala 1:500



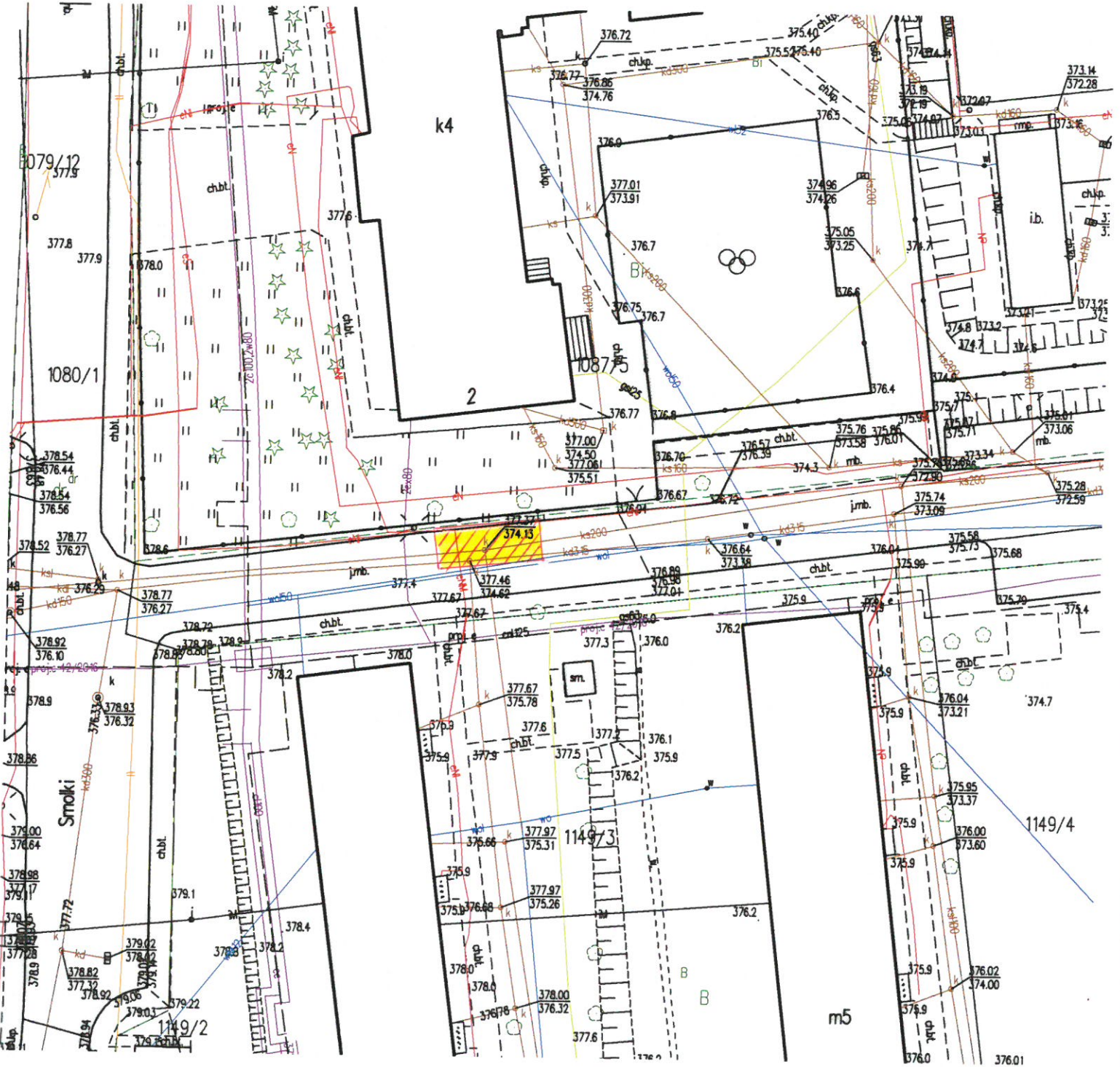
Województwo: podkarpackie

Powiat: leski

Jednostka ewidencyjna: Lesko - m

Obręb: Lesko

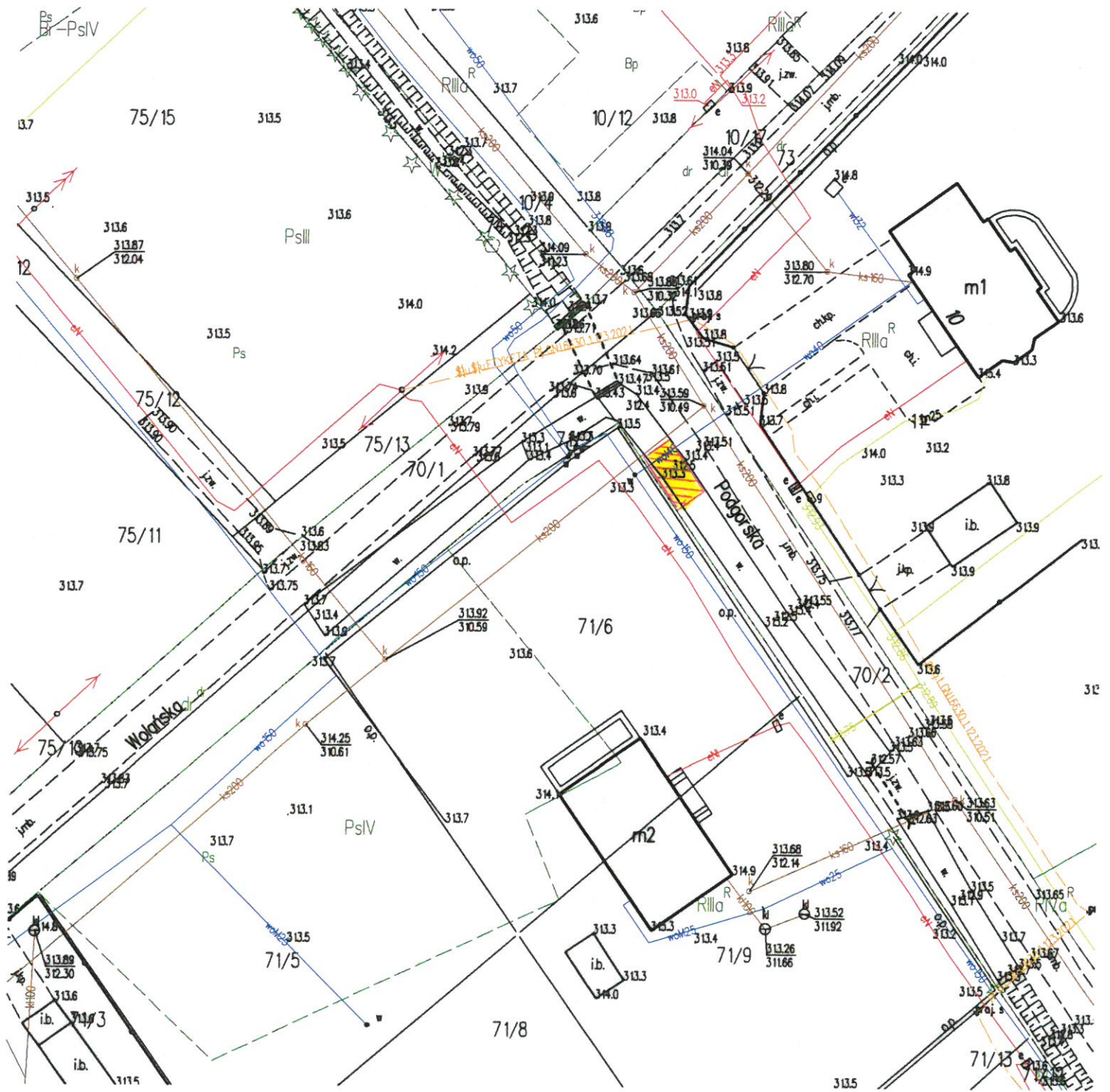
Wyrys z mapy  
Skala 1:500



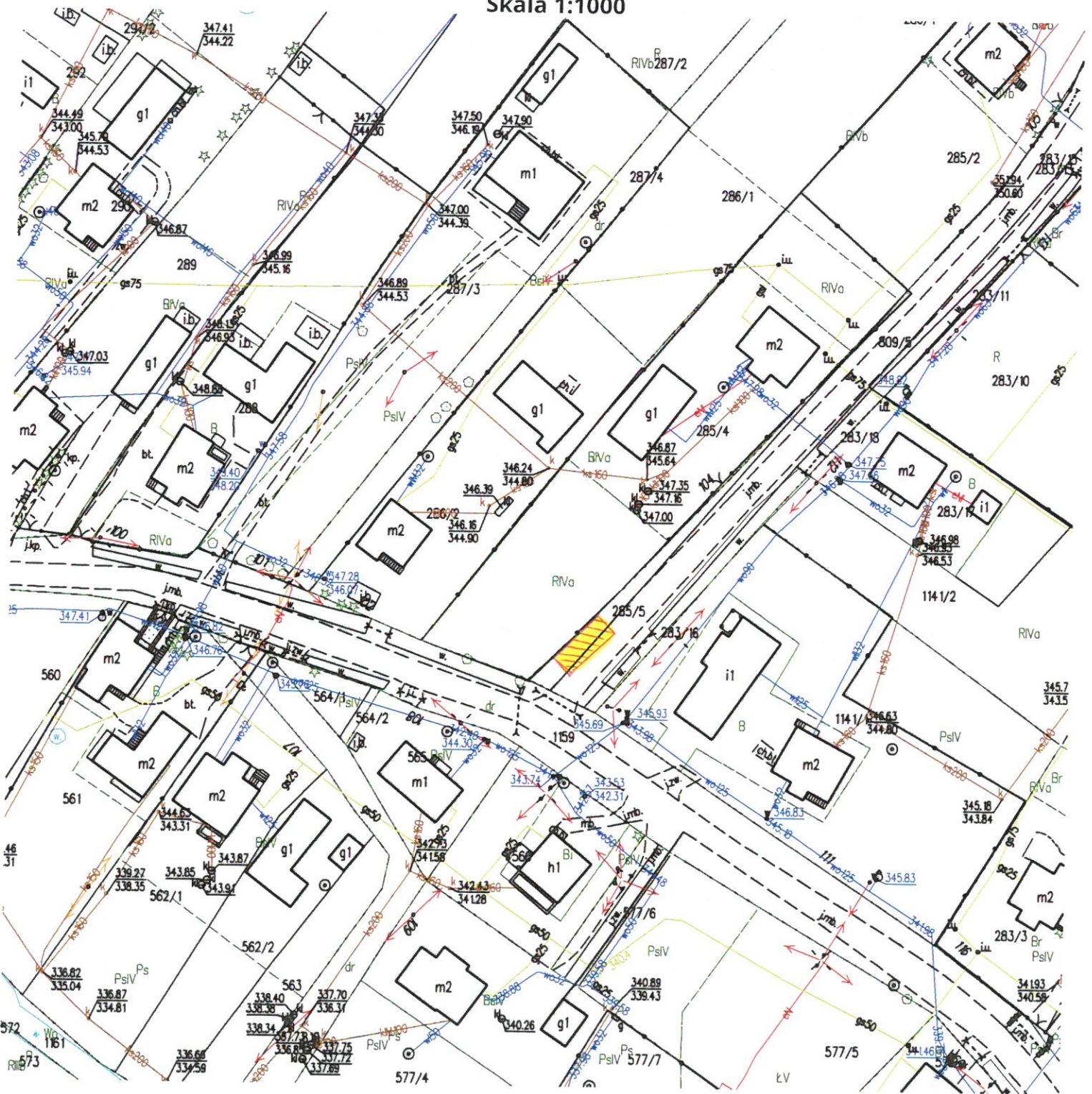
Cel wydruku: załącznik do uchwały Rady Miejskiej w Lesku ..... z dnia .....



Wyrys z mapy  
Skala 1:500



Wyrys z mapy  
Skala 1:1000





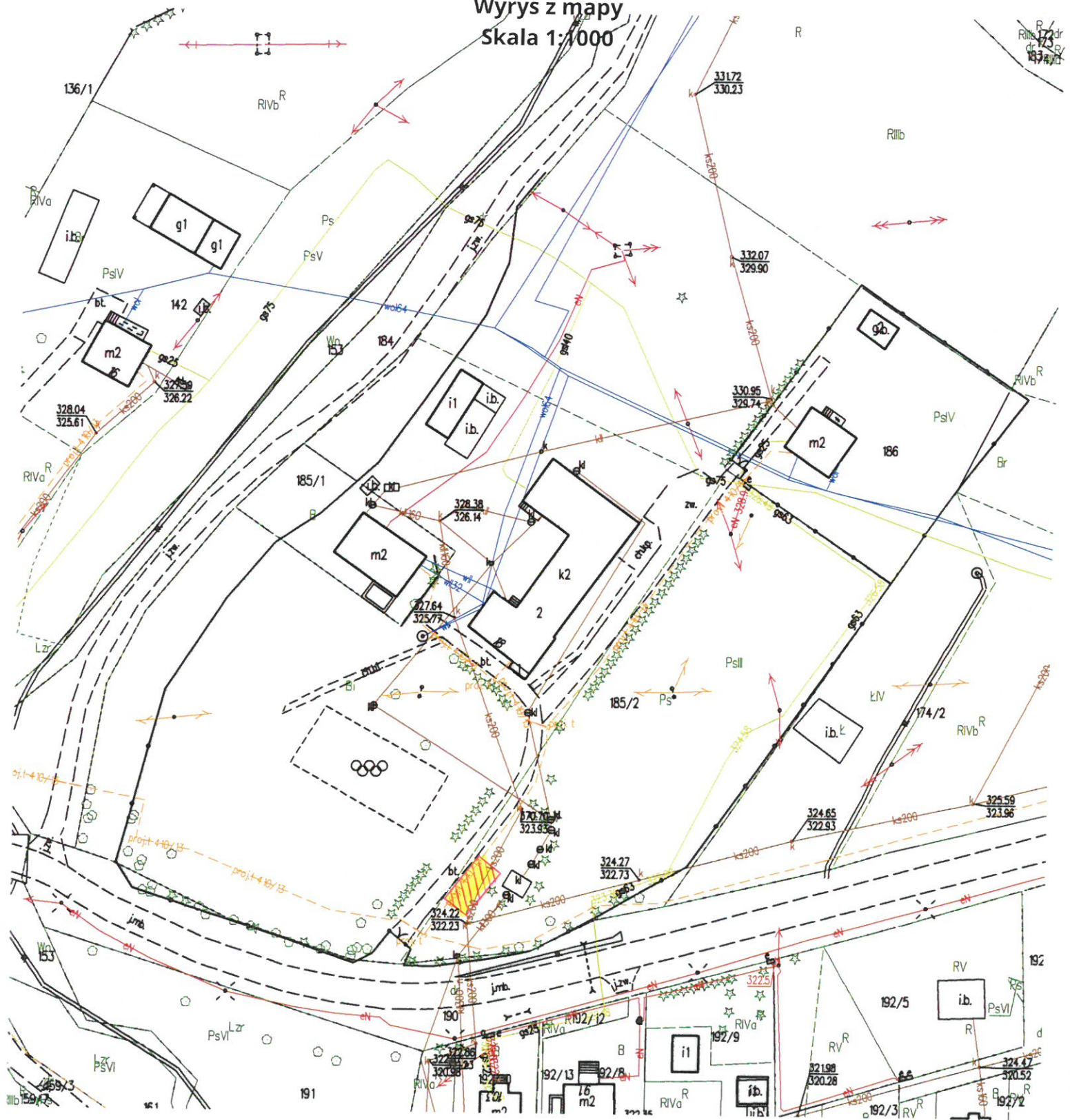
Województwo: podkarpackie

Powiat: leski

Jednostka ewidencyjna: Lesko-gmina

Obręb: MANASTERZEC

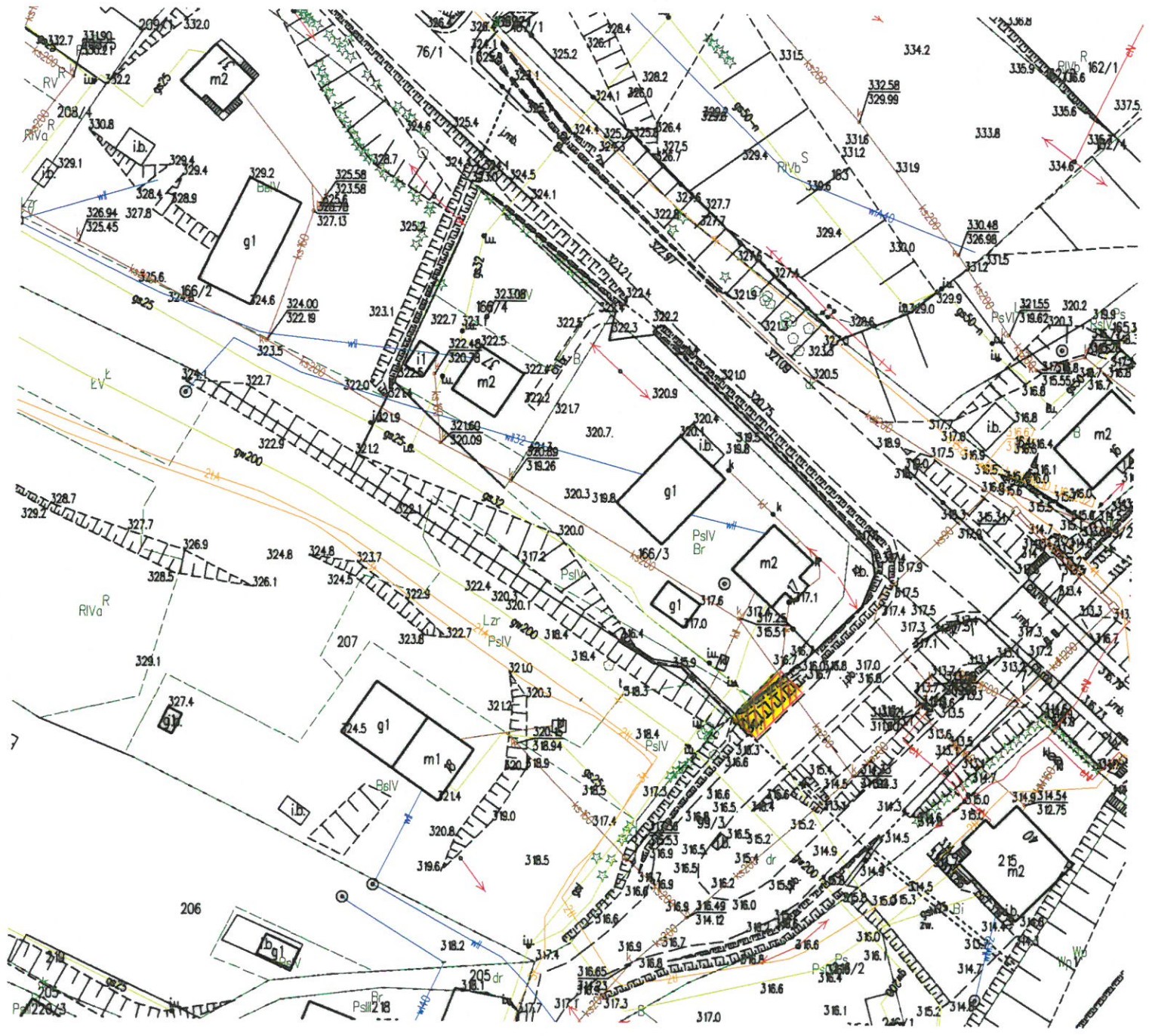
Wyrys z mapy  
Skala 1:1000



Cel wydruku: załącznik do uchwały Rady Miejskiej w Lesku

Województwo: podkarpackie  
Powiat: leski  
Jednostka ewidencyjna: Lesko-gmina  
Obręb: POSTOŁÓW

Wyrys z mapy  
Skala 1:1000



Cel wydruku: załącznik do uchwały Rady Miejskiej w Lesku ..... z dnia .....



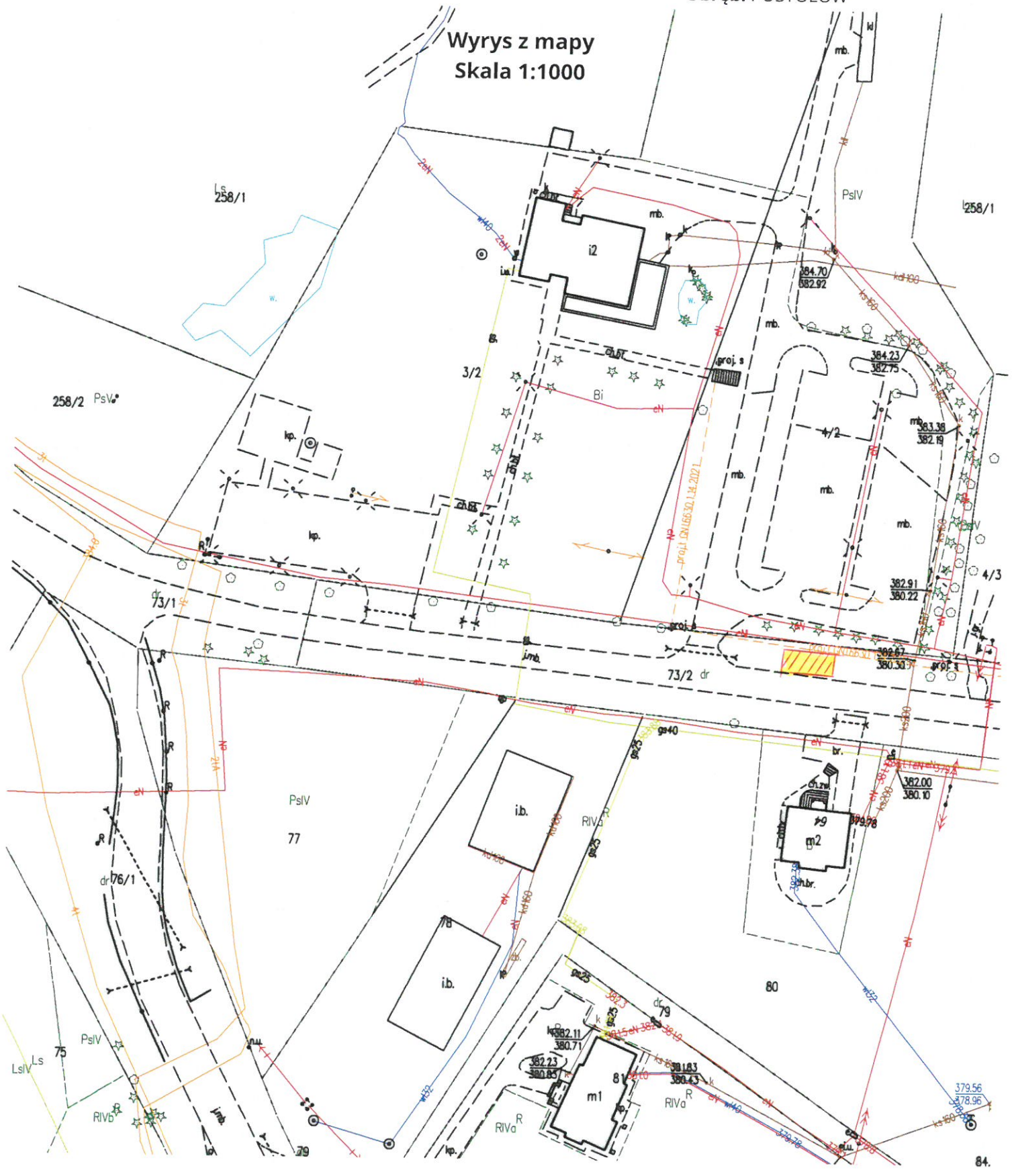
Województwo: podkarpackie

Powiat: leski

Jednostka ewidencyjna: Lesko-gmina

Obręb: POSTOŁÓW

Wyrys z mapy  
Skala 1:1000



Cel wydruku: załącznik do uchwały Rady Miejskiej w Lesku



