



RADA MIEJSKA
w L e s k u

Uchwała Nr LXI/437/22
Rady Miejskiej w Lesku
z dnia 29 czerwca 2022 r.

w sprawie ustalenia wstępnej lokalizacji przystanków na terenie Gminy Lesko w miejscowościach Lesko, Jankowce, Łączki, Glinne, Postolów, Manasterzec.

Działając na podstawie art. 18 ust. 2 pkt 15 ustawy z dnia 8 marca 1990 roku o samorządzie gminnym (t.j. Dz. U z 2022 r. poz.559 t.j.) oraz art. 20f pkt 1 ustawy z dnia 21 marca 1985 roku o drogach publicznych (t.j. Dz.U. z 2021 r. poz. 1376 t.j.)

Rada Miejska w Lesku
uchwala, co następuje:

§ 1

Dla zaspokojenia potrzeb mieszkańców, wskazuje się wstępne miejsca lokalizacji przystanków komunikacyjnych na terenie Gminy Lesko:

- 1) **Lesko:** w granicach pasa drogowego drogi gminnej Nr 118197R (ul. Smolki) strona prawa na wysokości działki nr ewid. 1068/11,
- 2) **Lesko:** w granicach pasa drogowego drogi wewnętrznej działka nr ewid. 1087/5,
- 3) **Lesko:** w granicy pasa drogowego drogi gminnej Nr 118180R (ul. Mickiewicza) działka nr 1448/1,
- 4) **Lesko:** (Wola Postołowa) w granicach pasa drogowego drogi gminnej Nr 118159R (ul. Podgórska) strona lewa na wysokości działki nr ewid. 71/6.
- 5) **Jankowce:** w granicy drogi gminnej Nr 118171R pasa drogowego strona lewa na wysokości działki nr ewid. 285/4
- 6) **Łączki:** w granicach pasa drogowego drogi wewnętrznej działka nr ewid. 289 na wysokości działki nr ewid. 293/1,
- 7) **Manasterzec:** działka nr ewid. 185/2
- 8) **Postolów:** w granicach pasa drogowego drogi gminnej Nr 118156R strona prawa na wysokości działki nr ewid. 166/3.

- 9) **Postolów:** w granicy drogi gminnej Nr 118156R strona prawa na wysokości działki nr ewid. 69,
- 10) **Postolów:** w granicach pasa drogowego drogi wewnętrznej działka nr 73/2,
- 11) **Glinne:** granicach pasa drogowego drogi powiatowej Nr DP2267R strona prawa na wysokości działki nr ewid. 470/7.

§ 2

Wnioskowaną lokalizację nowych przystanków komunikacyjnych określonych w § 1 wskazano na szkicu sytuacyjnym stanowiącym załączniki do niniejszej uchwały.

§ 3

Uchwała podlega przekazaniu zarządcy drogi powiatowej – Powiatowy Zarząd Dróg w Lesku z/s w Baligrodzie celem uwzględnienia przy ostatecznej lokalizacji przystanków.

§ 4

Wykonanie uchwały powierza się Burmistrzowi Miasta i Gminy Lesko.

§ 5

Uchwała wchodzi w życie po upływie 14 dni od ogłoszenia w Dzienniku Urzędowym Województwa Podkarpackiego.



PRZEWODNICZĄCY
Rady Miejskiej w Lesku
[Signature]
mgr Dariusz Kotyła

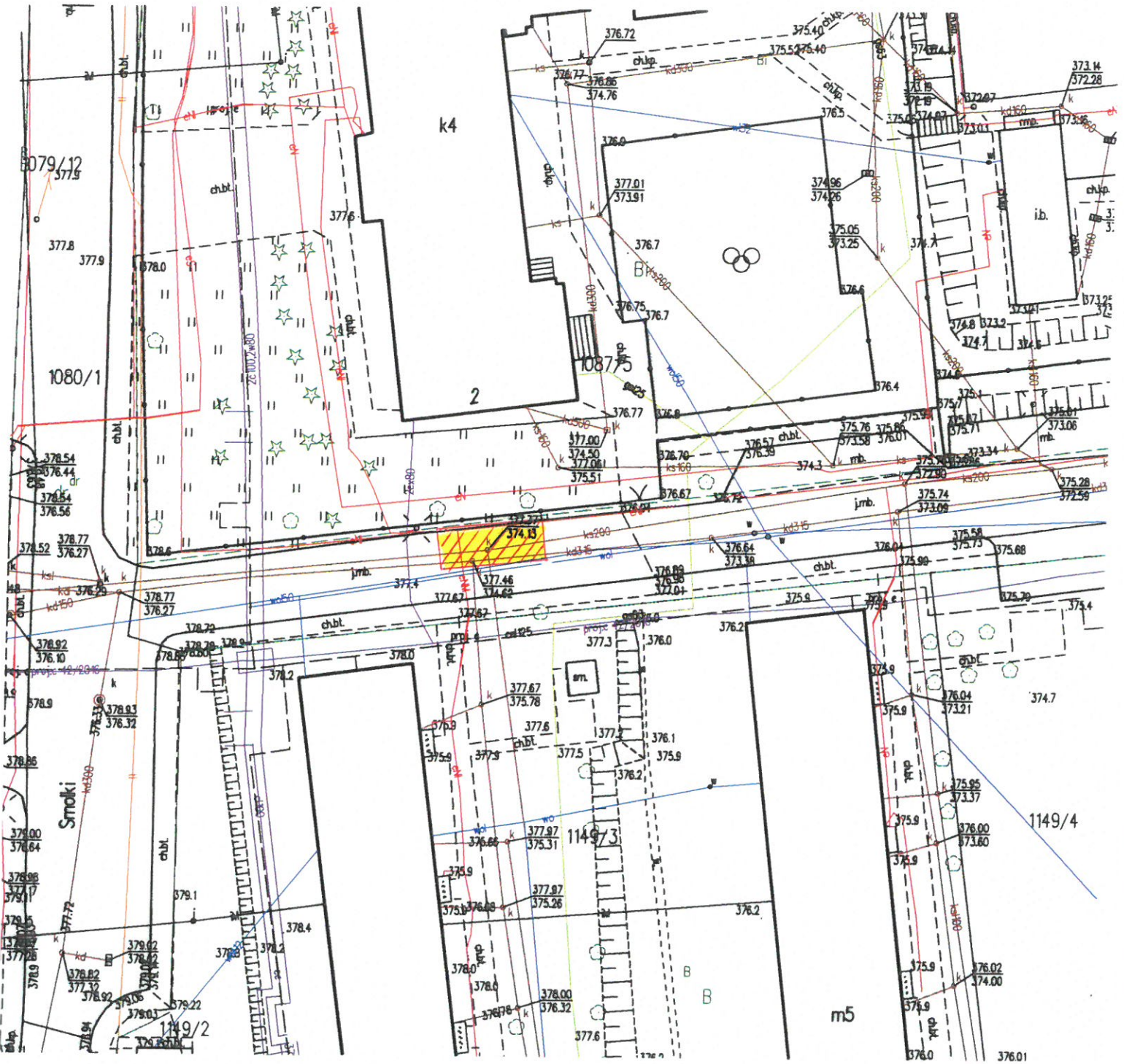
Wyrys z mapy
Skala 1:500



PRZEWODNICZACY
Rady Miejskiej w Lesku
mgr Dariusz Kotyla

Województwo: podkarpackie
Powiat: leski
Jednostka ewidencyjna: Lesko - m
Obręb: Lesko

Wyrys z mapy
Skala 1:500

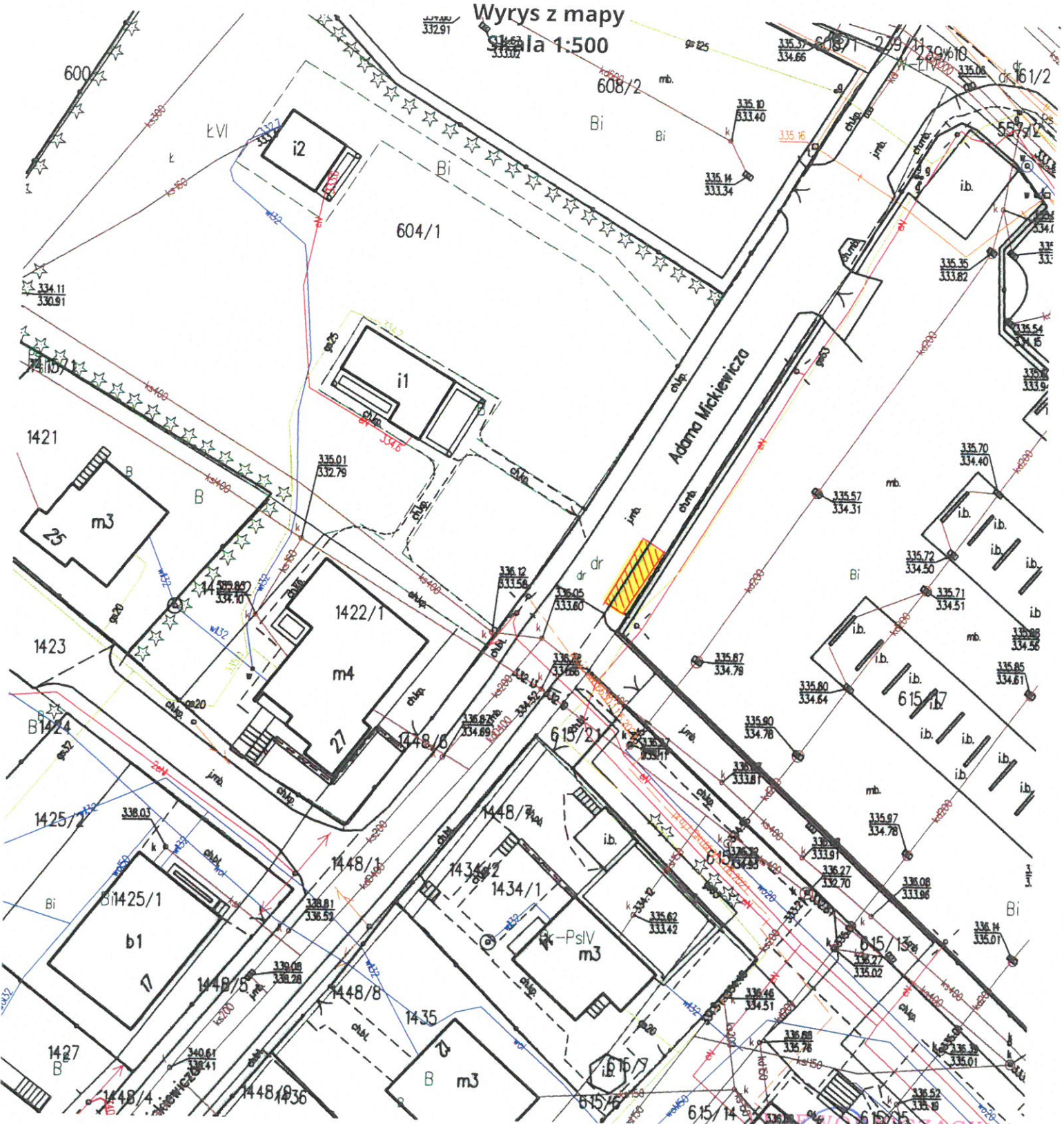


PRZEWODNICZĄCY
Rady Miejskiej w Lesku
mgr Dariusz Kotyła

Załącznik do Uchwały nr LXI/437/22 Rady Miejskiej w Lesku z dnia 29 czerwca 2022 r.

Województwo: podkarpackie
Powiat: leski
Jednostka ewidencyjna: Lesko - m
Obręb: Lesko

Wyrys z mapy
Skala 1:500



WZWOŁANIE
Rady Miejskiej w Lesku
mgr Dariusz Kotyła

Załącznik do Uchwały nr LXI/437/22 Rady Miejskiej w Lesku z dnia 29 czerwca 2022 r.

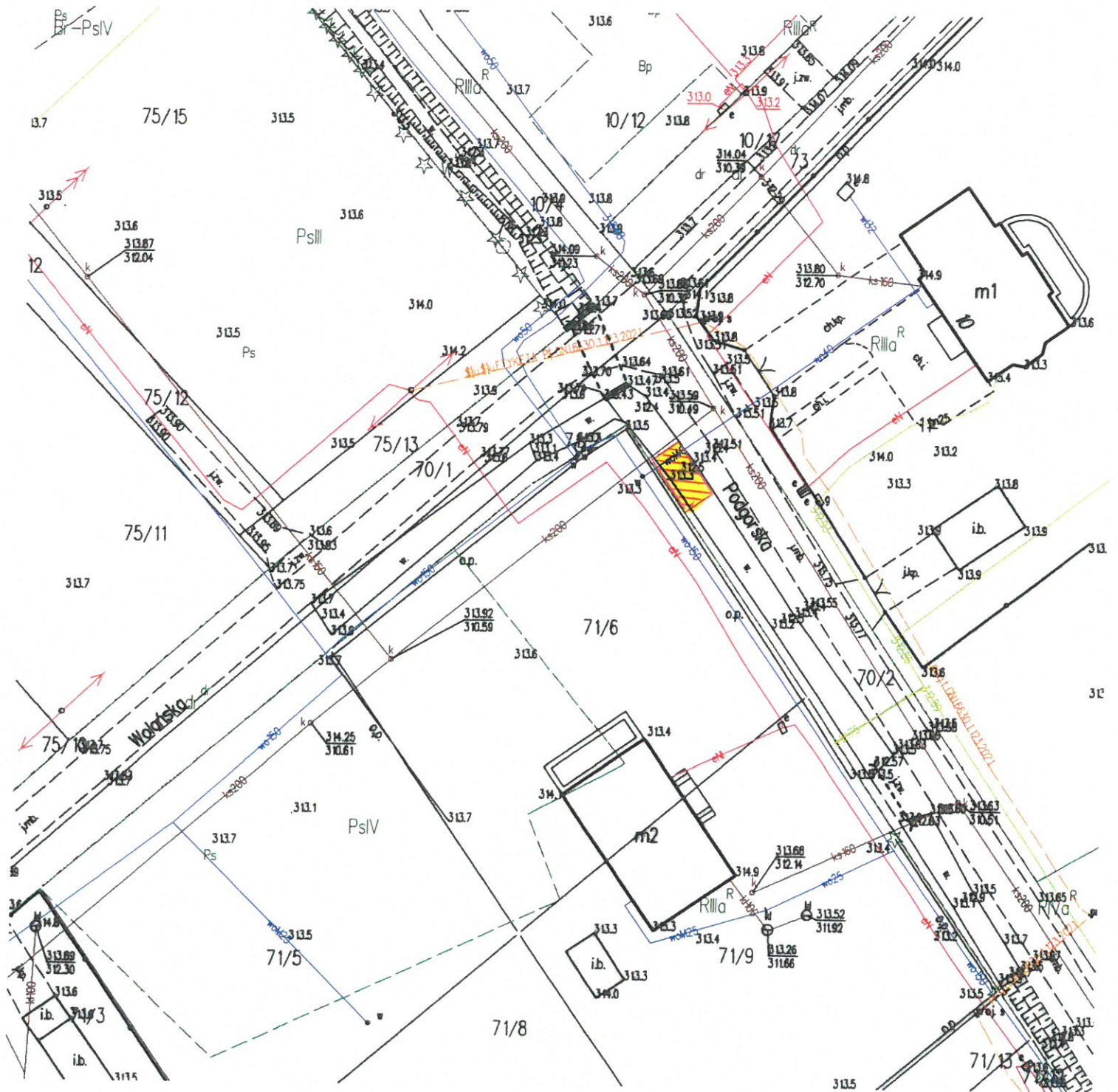
Województwo: podkarpackie

Powiat: leski

Jednostka ewidencyjna: Lesko - m

Obręb: LESKO-WOLA POSTOŁOWA

Wyrys z mapy
Skala 1:500

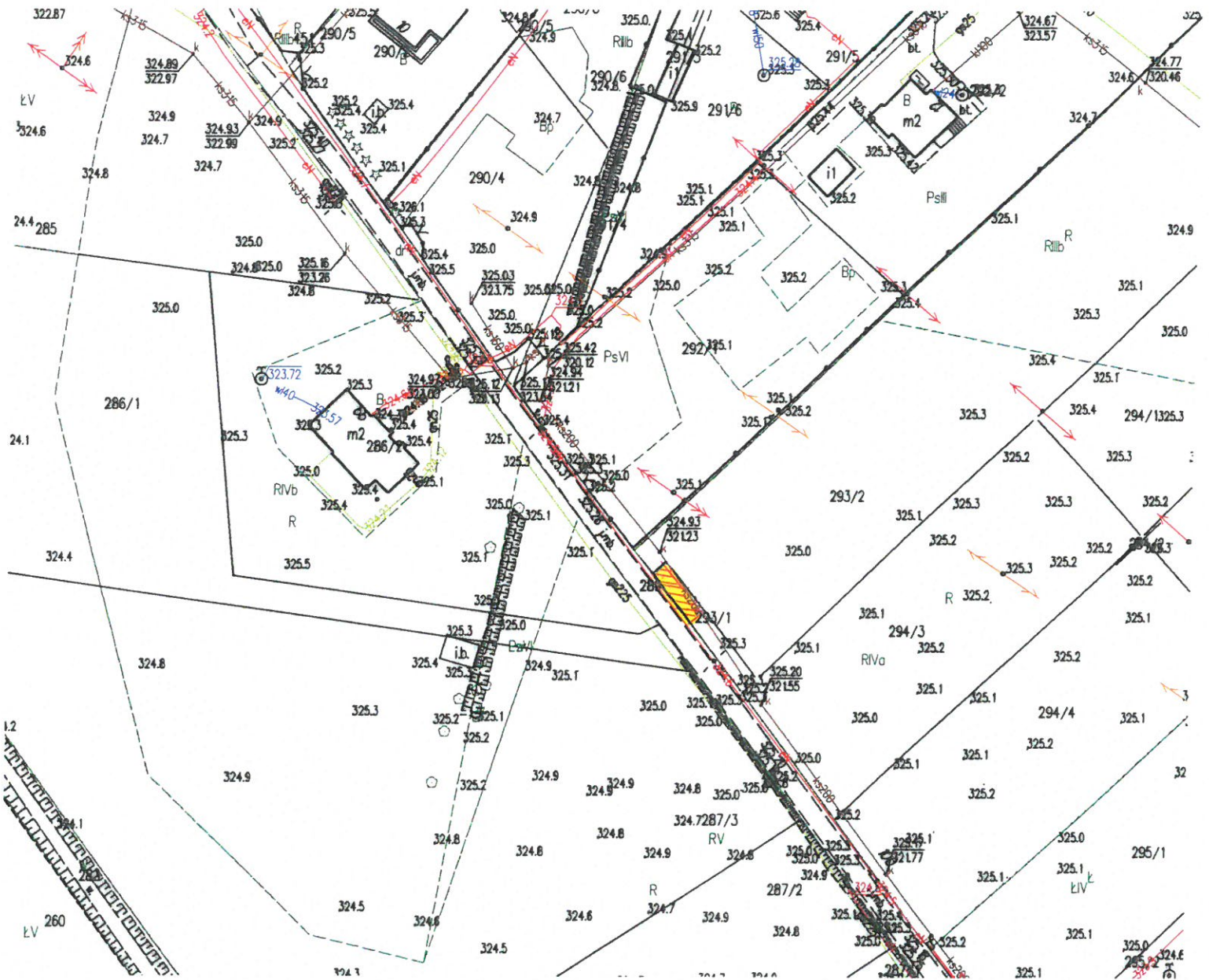


PRZEWODNICZĄCY
Rady Miejskiej w Lesku
[Signature]
mgr Dariusz Kotyła

Załącznik do Uchwały nr LXI/437/22 Rady Miejskiej w Lesku z dnia 29 czerwca 2022 r.

Województwo: podkarpackie
Powiat: leski
Jednostka ewidencyjna: Lesko-gmina
Obręb: ŁĄCZKI

Wyrys z mapy
Skala 1:1000



PRZEWODNICZĄCY
Rady Miejskiej w Lesku
Dariusz Kotyła
mgr Dariusz Kotyła

Załącznik do Uchwały nr LXI/437/22 Rady Miejskiej w Lesku z dnia 29 czerwca 2022 r.

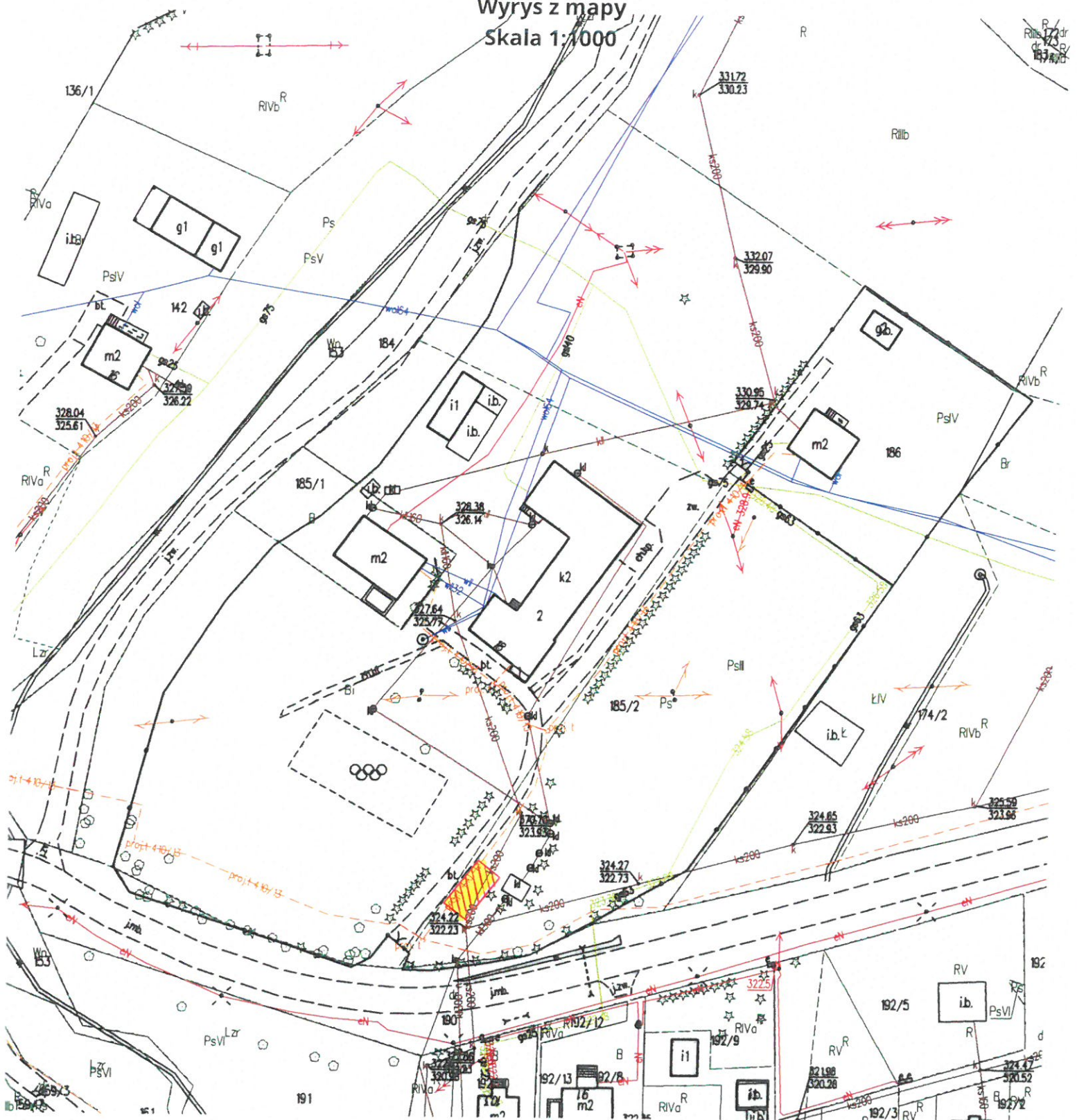
Województwo: podkarpackie

Powiat: leski

Jednostka ewidencyjna: Lesko-gmina

Obręb: MANASTERZEC

Wyrys z mapy
Skala 1:1000



PRZEWODNICZĄCY
Rady Miejskiej w Lesku

mgr Dariusz Kotyla

Załącznik do Uchwały nr LXI/437/22 Rady Miejskiej w Lesku z dnia 29 czerwca 2022 r.

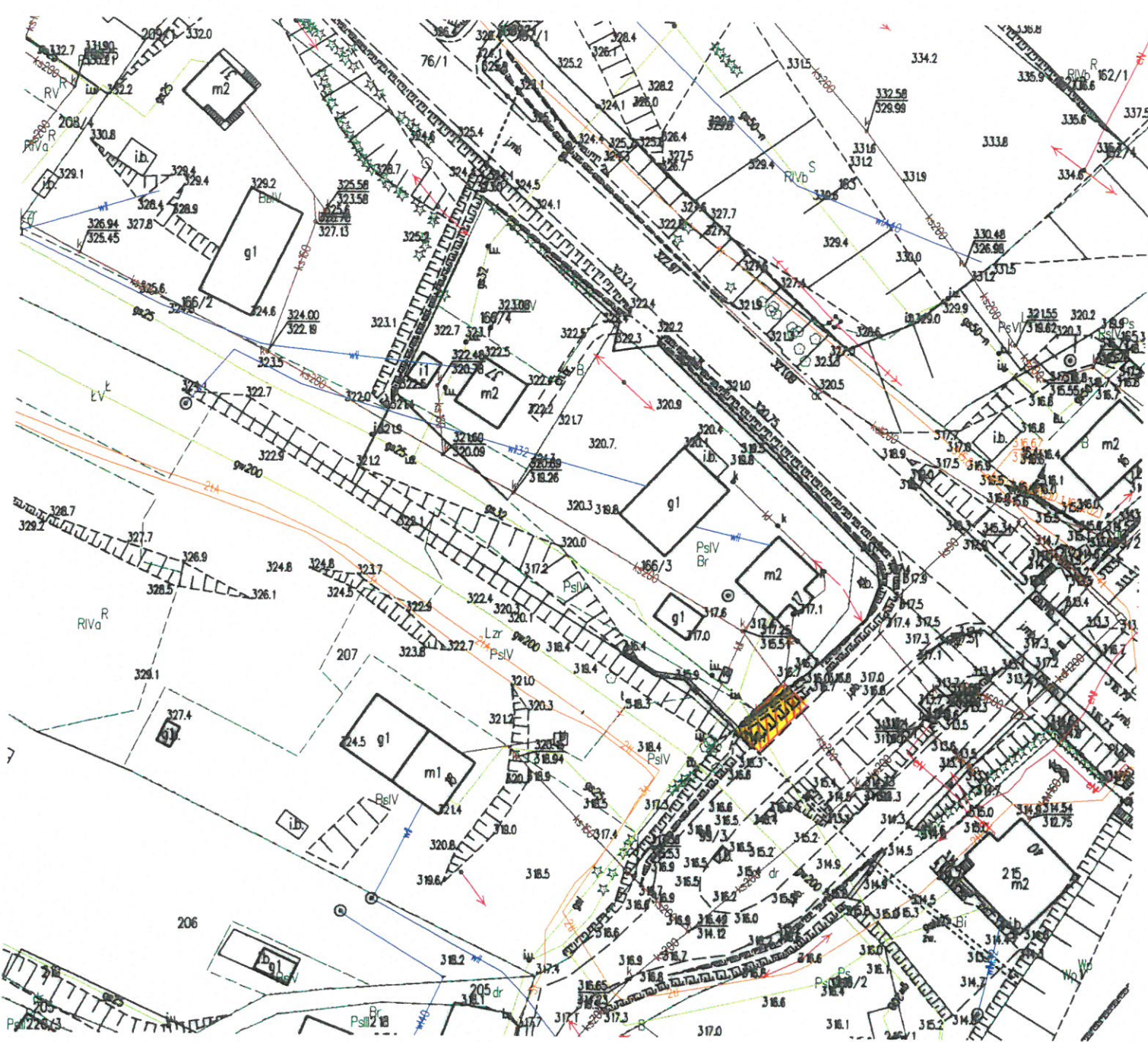
Województwo: podkarpackie

Powiat: leski

Jednostka ewidencyjna: Lesko-gmina

Obręb: POSTOŁÓW

Wyrys z mapy
Skala 1:1000



PRZEWODNICZĄCY
Rady Miejskiej w Lesku
mgr Dariusz Kotyla

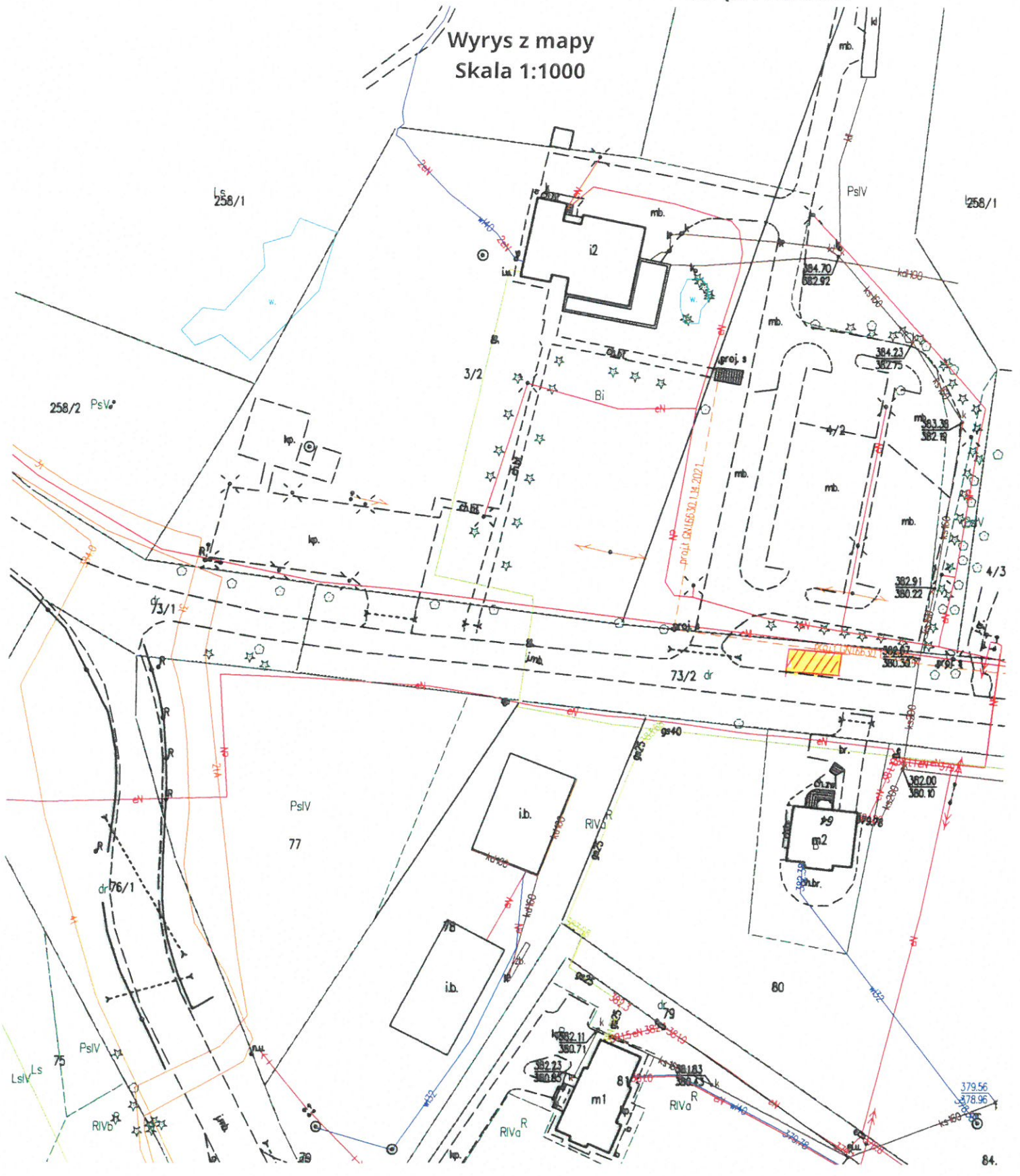
Województwo: podkarpackie

Powiat: leski

Jednostka ewidencyjna: Lesko-gmina

Obręb: POSTOŁÓW

Wyrys z mapy
Skala 1:1000

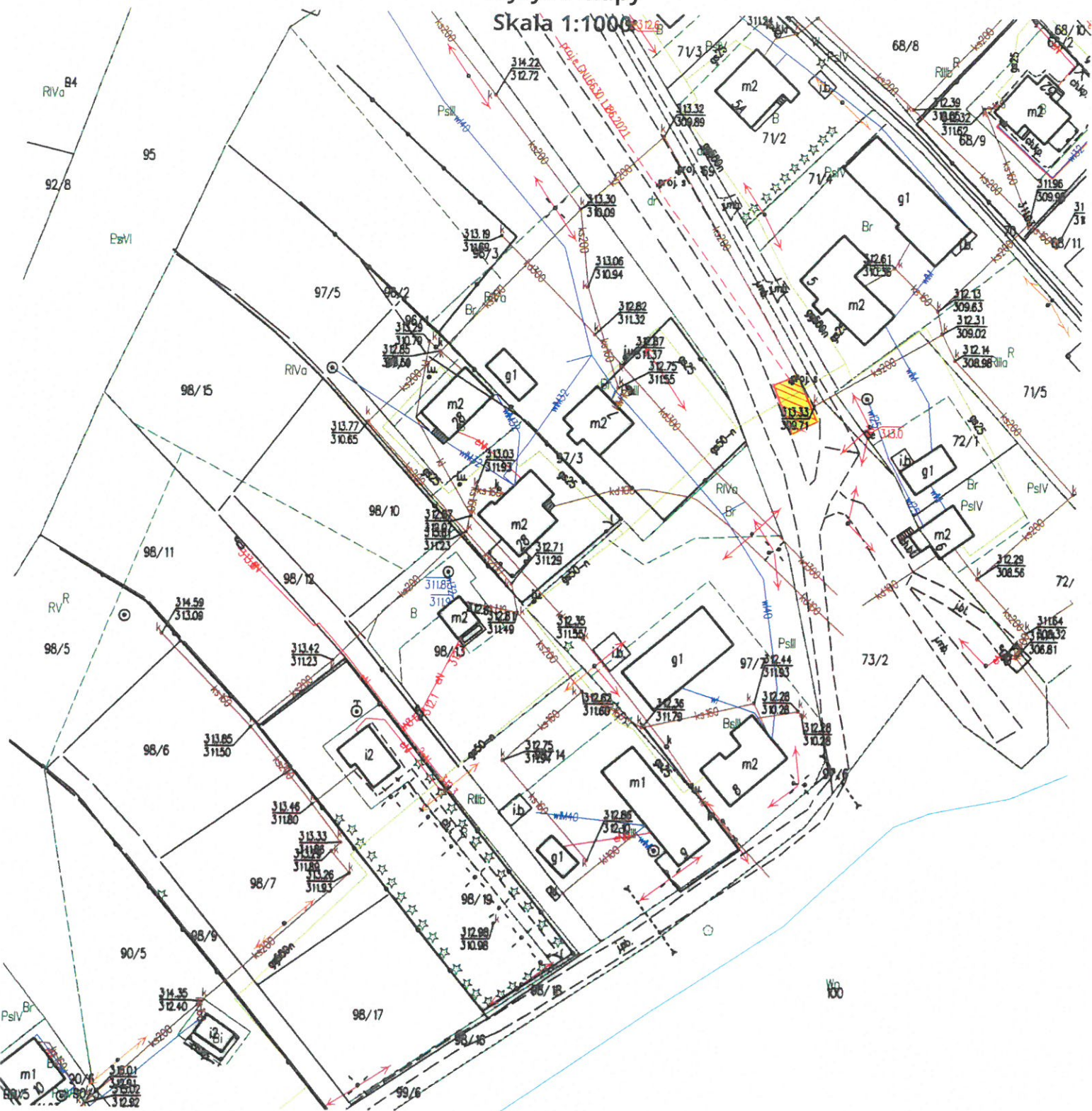


Załącznik do Uchwały nr LXI/437/22 Rady Miejskiej w Lesku z dnia 29 czerwca 2022 r.

PRZEWODNICZĄCY
Rady Miejskiej w Lesku

mar Dariusz Kotuła

Wyrys z mapy
Skala 1:1000



PRZEWODNICZĄCY
Rady Miejskiej w Lesku

mgr Dariusz Kotyła

Województwo: podkarpackie

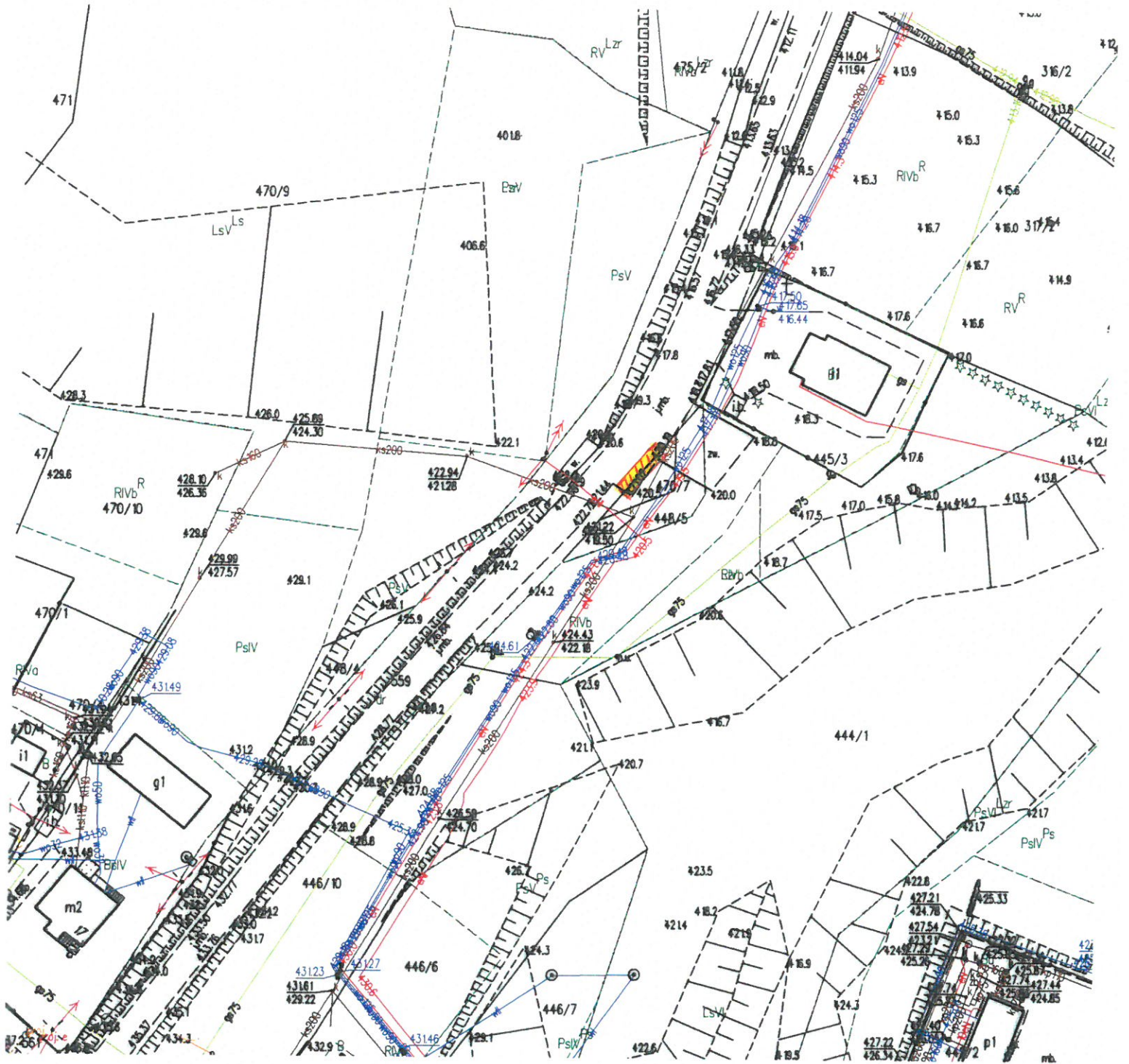
Powiat: leski

Jednostka ewidencyjna: Lesko-gmina

Obręb: GLINNE

Wyrys z mapy

Skala 1:1000



PRZEWODNICZĄCY
Rady Miejskiej w Lesku

[Signature]
mgr Dariusz Kotyła

Załącznik do Uchwały nr LXI/437/22 Rady Miejskiej w Lesku z dnia 29 czerwca 2022 r.